



ROMÂNIA  
Județul VASLUI  
COMUNA DRANCENI

Sat Ghermănești, str. Primăverii nr. 14, Tel: 0235-482346, fax:0235-482220

**HOTARAREA NR.10**

Privind aprobarea dezmembrării unei suprafețe de teren aparținând domeniului public al comunei Dranceni, județul Vaslui

Consiliul local al Comunei DRANCENI, județul VASLUI întrunit în ședință ordinară în data de 25.03.2019,

Având în vedere :

- Expunerea de motive a Primarului comunei Dranceni, prin care se propune dezmembrarea unei suprafețe de teren aparținând domeniului public al comunei Dranceni, județul Vaslui, raportul compartimentului de specialitate și avizul comisiei de specialitate pe domenii de activitate a Consiliului Local Dranceni;
- Hotărârea Consiliului Local nr. 64 din 18.12.2017 cu privire la însușirea propunerilor Comisiei speciale pentru întocmirea inventarului, de modificare a inventarului bunurilor ce aparțin domeniului public al comunei Dranceni, atestat prin HG 1361/2001, Anexa 29 cu modificările și completările ulterioare;
- Prevederile Legii nr. 213/1998 privind bunurile proprietate publică, cu modificările și completările ulterioare;
- Prevederile Legii cadastrului și publicității imobiliare nr.7/1996, cu modificările și completările ulterioare și ale Ordinului Directorului general al Agenției Naționale de Cadastru și Publicitate Imobiliară, nr. 700/2014 pentru aprobarea Regulamentului de avizare, recepție și înscriere în evidențele de cadastru și carte funciara;
- Prevederile art. 36 alin.(2) lit. „c”, art.119,art.120 din Legea nr.215/2001 privind administrația publică locală, republicată, cu modificările și completările ulterioare;

În temeiul prevederilor art.45 alin.(3) și art. 115 alin.(1) lit. b) din Legea administrației publice locale nr. 215/2001, republicată, cu modificările și completările ulterioare

**HOTĂRĂȘTE**

**Art. 1.** – Se aproba dezmembrarea suprafeței de teren de 3217 m.p., situat în intravilanul comunei Dranceni, sat Rasesti, județul Vaslui, categorie de folosință „curți-construcții”, proprietate publică a comunei Dranceni, înscris în cartea funciara la nr. 71785 în două loturi: LOT 1 = 1953 m.p. și LOT 2 = 1264 m.p.

**Art.2.** – Se mandatează Primarul comunei Dranceni să semneze actele de dezmembrare ce vor fi încheiate în acest sens.

**Art. 3.** – Prezenta hotărâre se comunică, prin intermediul secretarului comunei Dranceni, în termenul prevăzut de lege, Primarului comunei Dranceni care o duce la îndeplinire, Prefectului județului Vaslui și se aduce la cunoștință publică prin afișare la sediul Primăriei și prin publicare pe pagina de internet.

Data: 25.03.2019

Presedinte de sedinta,  
Consilier, Ion LEMNARU

Nr. consilieri in functie: 13  
Nr. consilieri prezenti: 13  
Nr. voturi pentru: 13  
Nr. voturi contra: —  
Abtineri: —



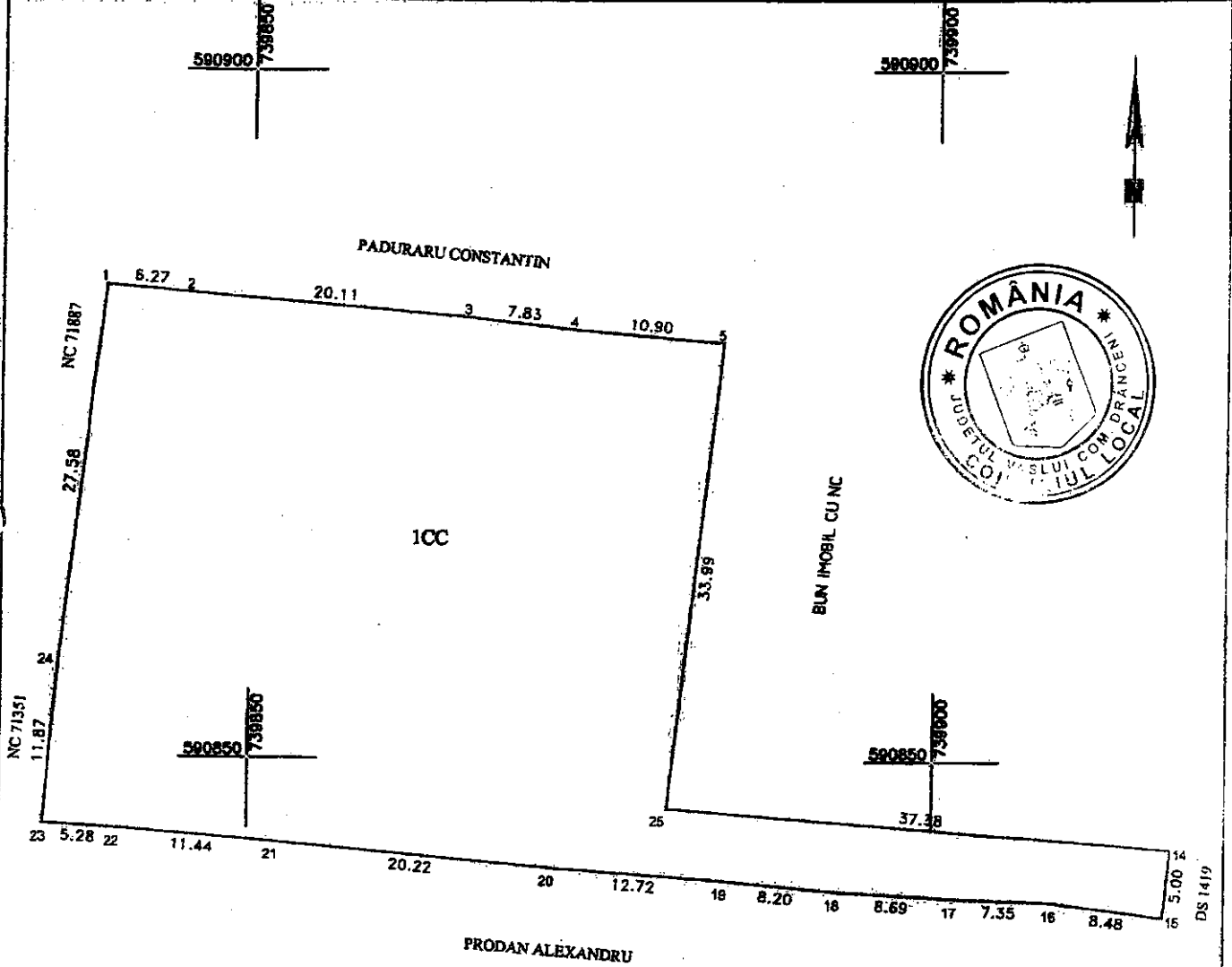
Contrasemneaza,

Secretar, VEZETIU Sanda

Plan de amplasament si delimitare a bunului imobil  
Scara 1:500

Anexa nr. 1.35

Nr. cadastral:	Suprafata masurata(mp):	Adresa imobilului
	1953	Intravilan, Sat Rasesti, Com. Dranceni, T35, P1449, Jud Vaslui
Cartea funciara nr:		UAT DRANCNEI



A. Date referitoare la teren

Nr. parcela	Categoria de folosinta	Suprafata [mp]	Mentiumi
1	CC	1953	Teren intravilan
Total		1953	

B. Date referitoare la constructii

Cod constr.	Suprafata construita la sol [mp]	Valoare de impozitare(lei)	Mentiumi
Total			

Suprafata masurata = 1953 mp  
Suprafata din act =

**CERTIFICAT**  
 Executat de SC TOPOGEO TEHNIC SA  
 Confirm introducerea terenurilor la teren de constructii si atribuirea numarului cadastral

Inspector  
 Confirm introducerea imobilului in baza de date integrata si atribuirea numarului cadastral  
 Semnatura si parafa  
 Data.....  
 Stampila BCPI

IONTA  
 CATEGORIA B

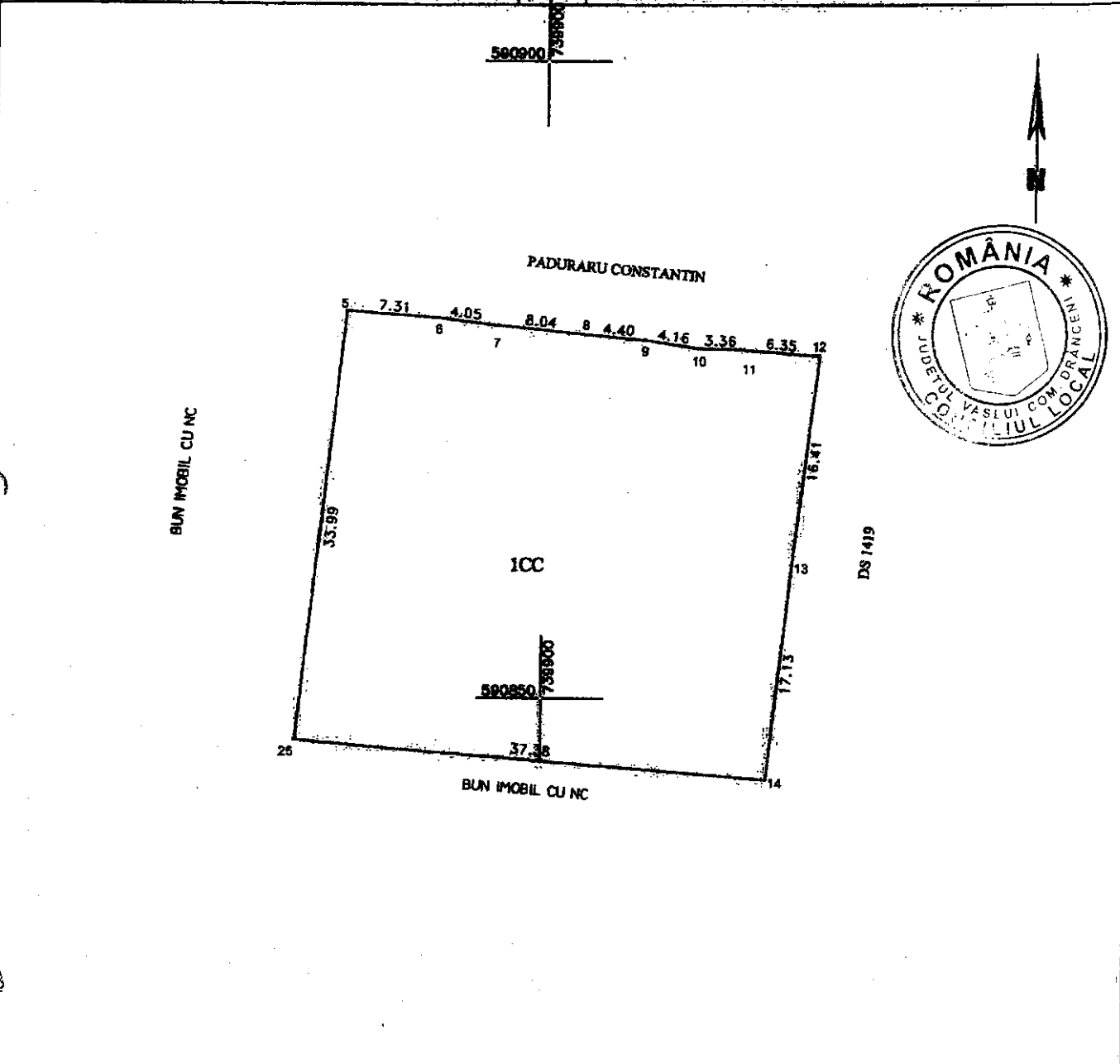
ADMINISTRATIA LOCALA  
 DRANCNEI

Plan de amplasament si delimitare a bunului imobil

Anexa nr. 1.35

Scara 1:500

Nr. cadastral:	Suprafata masurata(mp):	Adresa imobilului
	1264	Intravilan, Sat Rasesti, Com. Dranceni, T35, P1449, Jud Vaslui
Cartea funciara nr:		UAT DRANCNEI



A. Date referitoare la teren

Nr. parcele	Categoria de folosinta	Suprafata [mp]	Mentuni
1	CC	1264	Teren intravilan
<b>Total</b>		<b>1264</b>	

B. Date referitoare la constructii

Cod constr.	Suprafata construita la sol [mp]	Valoare de impozitare(lei)	Mentuni
<b>Total</b>			

**CERTIFICAT**  
 DE  
 EXECUTARE  
 Confirma executarea lucrărilor de teren în conformitate cu planul de amplasament și delimitare a bunului imobil în baza documentației cadastrale și a actelor de autorizare.  
 IONIȚA  
 CATEGORIA B

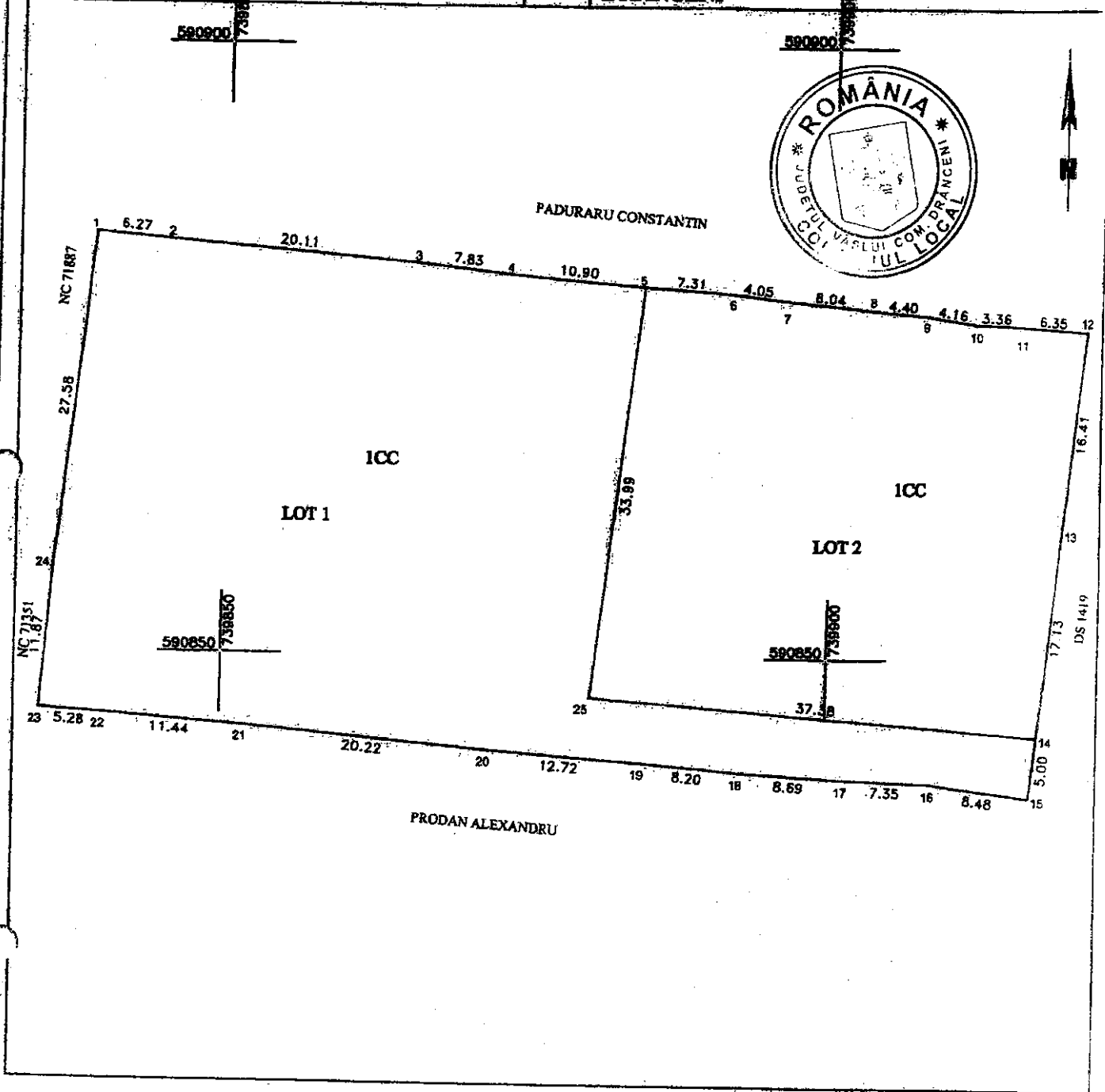
Suprafata masurata = 1264 mp  
 Suprafata construita =  
 Seria RO.B.1  
 S.R.L. VASLUI  
 Data: .N.C.P.I.

Inspector  
 Confirma introducerea imobilului in baza de date integrata si atribuirea numarului cadastral  
 Semnatura si parafa  
 Data.....  
 Stampila BCPI

**Plan de amplasament si delimitare a bunului imobil**  
Scara 1:500

Anexa nr. 1.3

Nr. cadastral:	Suprafata masurata(mp):	Adresa imobilului
71785	3217	Intravilan, Sat Rasesti, Com. Dranceni, T35, P1449, Jud Vaslui
Cartea funciara nr:	71785	UAT DRANCENI



**Tabel de miscare parcelara pentru dezlipire**

Situatia actuala (inainte de dezlipire)				Situatia viitoare (dupa dezlipire)			
Nr. cadastral	Suprafata (mp)	Categoria de folosinta	Descrierea imobilului	Nr. cadastral	Suprafata (mp)	Categoria de folosinta	Descrierea imobilului
71785	3217	CC			1953	CC	LOT 1
					1264	CC	LOT 2
Total	3217				3217		

**SC TOPOGRAFICE SRL**  
 A.M.C.P.I.

**CERTIFICAT**  
 AUTORIZARE  
 Seria R.../149  
 IONINA

Parafa  
 Semnatura si data  
 Stampila BCPI